

#artdeflaner



Louans

À travers champs et autour des étangs, vous pourrez profiter de la tranquillité de notre campagne. Outre Le Louroux avec ses vastes étendues d'eau et son prieuré édifié dès le XI<sup>e</sup> siècle, découvrez les bourgs de Manthelan, célèbre pour son carnaval datant de 1869, et de Louans. Les routes sinueuses au milieu des cultures et des prairies vous guideront loin du tumulte des grands axes.

*Prolongez la découverte avec les circuits d'interprétation du Louroux. Trouvez d'autres boucles cyclo et plus d'informations sur les sites à découvrir sur : [www.loches-valde Loire.com](http://www.loches-valde Loire.com).*



Bois de la Conteraye

*Cycling through fields and around lakes you will be able to appreciate the tranquility of our countryside. In addition to Le Louroux and its vast expanses of water and priory founded in the 11th century, discover the villages of Manthelan, well-known for its carnival dating back to 1869 and Louans. The small lanes in the middle of the crops and pastures will lead you away from the main roads.*

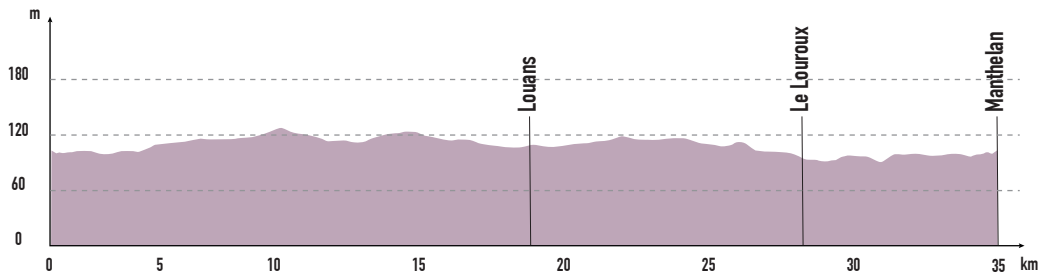
*Take advantage of the scenic routes around Le Louroux. Discover other cycling loops and further information on interesting places to visit on our web site : [www.loches-valde Loire.com](http://www.loches-valde Loire.com).*



Prieuré du Louroux

### Profil

Dénivelé cumulé positif : 90 m.



# La Touraine à vélo

48



**Touraine**  
Loire Valley  
ICI, VIVRE EST UN ART

Manthelan - Le Louroux - Louans  
Sainte-Catherine-de-Fierbois

## Une escapade entre champs et étangs



**Facile / Easy**  
1h45 / 3h  
16,50 Km / 35 Km  
100% route



LOCHES SUD TOURAINE  
Communauté de communes



Office de Tourisme Loches Touraine Châteaux de la Loire

Place de la Marne - 37600 LOCHES

☎ 02 47 91 82 82 - [info@loches-valde Loire.com](mailto:info@loches-valde Loire.com)


Bureau d'Information Touristique


28 place du Champ de Foire - 37240 LIGUEIL

☎ 02 47 92 06 88 - [ligueil@loches-valde Loire.com](mailto:ligueil@loches-valde Loire.com)



Légende / Map key

-  Bureau d'information touristique / Visitor Information Centre
-  Point de vue / Viewpoint
-  Parking / Parking
-  Château fermé / ouvert au public / Castle closed/open to public
-  Toilettes publiques / Public Toilets
-  Restaurant / Restaurant
-  Location de vélos / Bicycle Hire
-  Aire de pique-nique / Picnic site
-  Commerce / Shop(s)
-  Traversée de route à grande circulation / Main Road
-  À voir / Curiosity
-  Circuit balisé dans les deux sens / Signposted in both directions



Vers Bossée  
Vers boucle 56

Vers Loches  
Vers boucles 1 4

Vers Ligueil  
Vers boucle 55

Vers les itinéraires  
Indre à Vélo  
et Loire à Vélo

